

















































































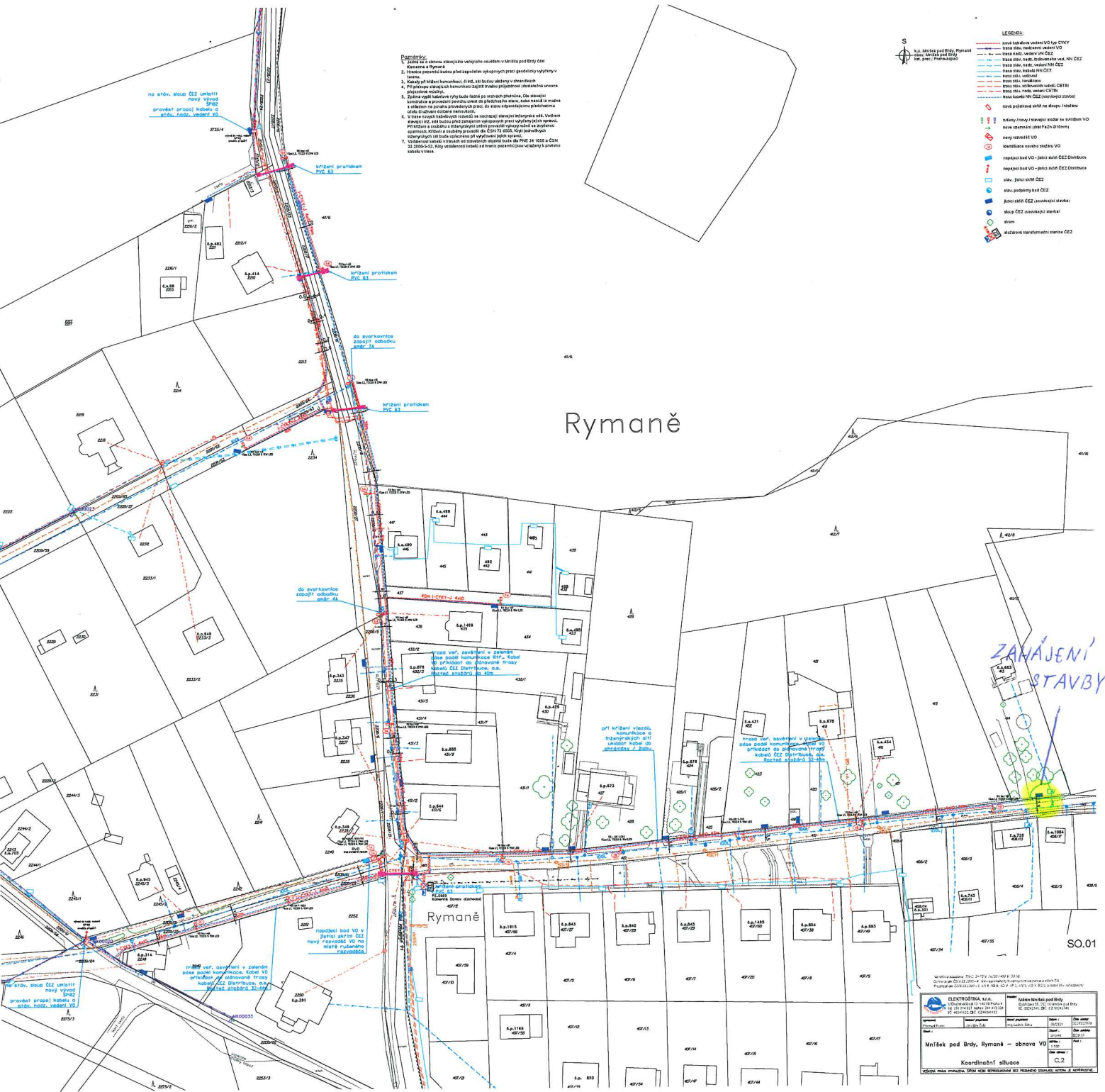


- Podmínky:**
1. Zpracováno dle zadání a vzhledem k současným podmínkám pod Brdy č. 1010.
  2. Kamenice a Rymaně
  3. Vzhledem k tomu, že se jedná o veřejně prospěšnou stavbu, je možná výjimka z některých ustanovení zákona č. 183/2003 Sb., o územní kondemnacii, v rozsahu, který stanoví příslušný orgán územně správní.
  4. Při prověření trasových konceptů a při tvorbě předprojektu (detailní úroveň) bude provedeno doplnění technického řešení.
  5. Základní údaje o stavbě byly zpracovány na základě plánů, do kterých byly zahrnuty všechny údaje o stavbě včetně podmínek, které byly poskytnuty vlastníkem nemovitosti.
  6. Všechny údaje uvedené v tomto výkresu byly zpracovány na základě údajů, které byly poskytnuty vlastníkem nemovitosti a údaje, které byly získány z veřejně dostupných zdrojů.
  7. Územní studie byla zpracována v souladu s požadavky zákona č. 183/2003 Sb., o územní kondemnacii, v rozsahu, který stanoví příslušný orgán územně správní.

**LEGENDA**

-  nová linka vedení VO typ C1V7
-  stará linka vedení VO
-  trať vedení VO ČEZ
-  trať vedení VO ČEZ, napětí 10 kV
-  trať vedení VO ČEZ, napětí 0,4 kV
-  trať vedení VO ČEZ, napětí 0,4 kV
-  trať vedení VO ČEZ, napětí 0,4 kV
-  trať vedení VO ČEZ, napětí 0,4 kV
-  trať vedení VO ČEZ, napětí 0,4 kV
-  trať vedení VO ČEZ, napětí 0,4 kV
-  trať vedení VO ČEZ, napětí 0,4 kV
-  trať vedení VO ČEZ, napětí 0,4 kV
-  trať vedení VO ČEZ, napětí 0,4 kV
-  trať vedení VO ČEZ, napětí 0,4 kV
-  trať vedení VO ČEZ, napětí 0,4 kV
-  trať vedení VO ČEZ, napětí 0,4 kV
-  trať vedení VO ČEZ, napětí 0,4 kV
-  trať vedení VO ČEZ, napětí 0,4 kV
-  trať vedení VO ČEZ, napětí 0,4 kV
-  trať vedení VO ČEZ, napětí 0,4 kV
-  trať vedení VO ČEZ, napětí 0,4 kV
-  trať vedení VO ČEZ, napětí 0,4 kV
-  trať vedení VO ČEZ, napětí 0,4 kV
-  trať vedení VO ČEZ, napětí 0,4 kV
-  trať vedení VO ČEZ, napětí 0,4 kV
-  trať vedení VO ČEZ, napětí 0,4 kV
-  trať vedení VO ČEZ, napětí 0,4 kV
-  trať vedení VO ČEZ, napětí 0,4 kV
-  trať vedení VO ČEZ, napětí 0,4 kV
-  trať vedení VO ČEZ, napětí 0,4 kV
-  trať vedení VO ČEZ, napětí 0,4 kV
-  trať vedení VO ČEZ, napětí 0,4 kV
-  trať vedení VO ČEZ, napětí 0,4 kV
-  trať vedení VO ČEZ, napětí 0,4 kV
-  trať vedení VO ČEZ, napětí 0,4 kV
-  trať vedení VO ČEZ, napětí 0,4 kV
-  trať vedení VO ČEZ, napětí 0,4 kV
-  trať vedení VO ČEZ, napětí 0,4 kV
-  trať vedení VO ČEZ, napětí 0,4 kV
-  trať vedení VO ČEZ, napětí 0,4 kV
-  trať vedení VO ČEZ, napětí 0,4 kV
-  trať vedení VO ČEZ, napětí 0,4 kV
-  trať vedení VO ČEZ, napětí 0,4 kV
-  trať vedení VO ČEZ, napětí 0,4 kV
-  trať vedení VO ČEZ, napětí 0,4 kV
-  trať vedení VO ČEZ, napětí 0,4 kV
-  trať vedení VO ČEZ, napětí 0,4 kV
-  trať vedení VO ČEZ, napětí 0,4 kV
-  trať vedení VO ČEZ, napětí 0,4 kV
-  trať vedení VO ČEZ, napětí 0,4 kV
-  trať vedení VO ČEZ, napětí 0,4 kV
-  trať vedení VO ČEZ, napětí 0,4 kV
-  trať vedení VO ČEZ, napětí 0,4 kV
-  trať vedení VO ČEZ, napětí 0,4 kV
-  trať vedení VO ČEZ, napětí 0,4 kV
-  trať vedení VO ČEZ, napětí 0,4 kV
-  trať vedení VO ČEZ, napětí 0,4 kV
-  trať vedení VO ČEZ, napětí 0,4 kV
-  trať vedení VO ČEZ, napětí 0,4 kV
-  trať vedení VO ČEZ, napětí 0,4 kV
-  trať vedení VO ČEZ, napětí 0,4 kV
-  trať vedení VO ČEZ, napětí 0,4 kV
-  trať vedení VO ČEZ, napětí 0,4 kV
-  trať vedení VO ČEZ, napětí 0,4 kV
-  trať vedení VO ČEZ, napětí 0,4 kV
-  trať vedení VO ČEZ, napětí 0,4 kV
-  trať vedení VO ČEZ, napětí 0,4 kV
-  trať vedení VO ČEZ, napětí 0,4 kV
-  trať vedení VO ČEZ, napětí 0,4 kV
-  trať vedení VO ČEZ, napětí 0,4 kV
-  trať vedení VO ČEZ, napětí 0,4 kV
-  trať vedení VO ČEZ, napětí 0,4 kV
-  trať vedení VO ČEZ, napětí 0,4 kV
-  trať vedení VO ČEZ, napětí 0,4 kV
-  trať vedení VO ČEZ, napětí 0,4 kV
-  trať vedení VO ČEZ, napětí 0,4 kV
-  trať vedení VO ČEZ, napětí 0,4 kV
-  trať vedení VO ČEZ, napětí 0,4 kV
-  trať vedení VO ČEZ, napětí 0,4 kV
-  trať vedení VO ČEZ, napětí 0,4 kV
-  trať vedení VO ČEZ, napětí 0,4 kV
-  trať vedení VO ČEZ, napětí 0,4 kV



<p>STATISTICKÝ ÚŘAD ČR</p> <p><b>Elektrotechnika s.r.o.</b></p> <p>Územní studie</p> <p>Plzeňská 202/II, 262 01 Plzeň</p> <p>Číslo zakázky: 111/19-03</p> <p>Datum: 15.12.2019</p> <p>Stav: Vypracováno</p> <p>Místo: Rymaně</p> <p>Objekt: Místní rozvodna</p> <p>Číslo: 02</p>	<p><b>Elektrotechnika s.r.o.</b></p> <p>Místní rozvodna pod Brdy</p> <p>Územní studie</p> <p>Plzeňská 202/II, 262 01 Plzeň</p> <p>Číslo zakázky: 111/19-03</p> <p>Datum: 15.12.2019</p> <p>Stav: Vypracováno</p> <p>Místo: Rymaně</p> <p>Objekt: Místní rozvodna</p> <p>Číslo: 02</p>
--	---

Místní rozvodna pod Brdy, Rymaně – obnova VO

Koordinátní situace

Stav: Vypracováno